



Datum izdelave izpisa: 08.01.2025

IZPIS PODATKOV O PARCELI

Katastrska občina: 424 APAČE
Parcelna številka: 563/76
Površina parcele: 695 m²
Urejena parcela: urejena
Katastrski dohodek: 1,69 €
Število bonitetnih točk: 45
Omejitve spreminjanja mej parcele: Da
Parcela skupni del stavbe v etažni lastnini: Ne

Vrsta dejanske rabe zemljišč na parceli	Delež dejanske rabe zemljišč na parceli
javna občinska cestna infrastruktura	71,9 %
kmetijska zemljišča brez trajnih nasadov	28,1 %
javna občinska cestna infrastruktura	

Vrsta namenske rabe zemljišč na parceli	Delež namenske rabe zemljišč na parceli
površine podeželskega naselja	6,2 %
najboljša kmetijska zemljišča	90,2 %
najboljša kmetijska zemljišča	3,6 %

Posebni režimi parcele: /
Gozdno gospodarsko območje: /
Upravljavci parcele: /

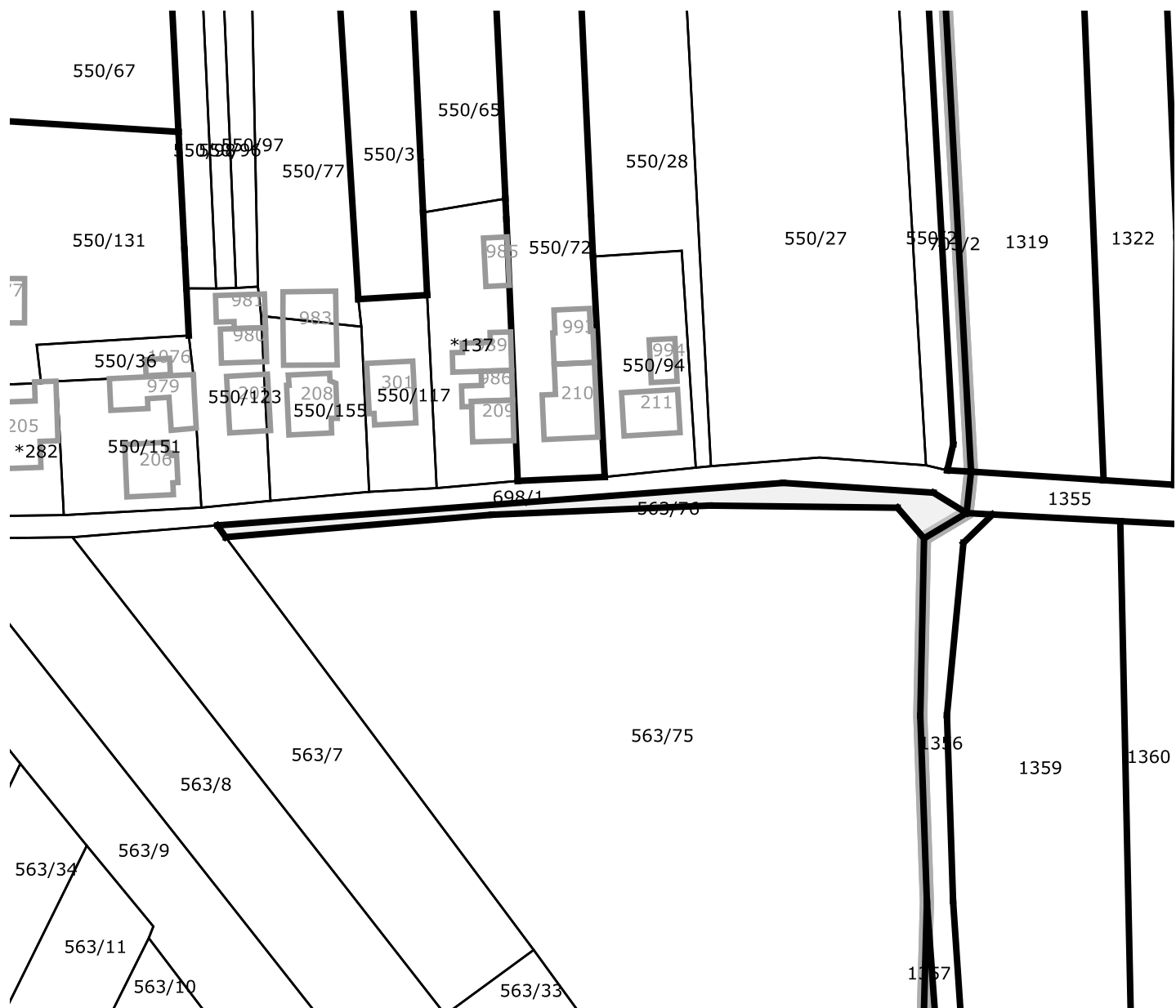
Lastništvo parcele

tip lastnika	naziv	sedež	matična številka /nepremičnina	delež
P - pravi lastnik				1/1
	Podatek ni javen	***	***	

S parcelo ni povezana nobena stavba.

Naslov in prostorske enote




Občina: Kidričevo
Naselje: Apače
Poštni okoliš: Lovrenc na Dravskem polju
Upravna enota: Ptuj
Šolski okoliš: OŠ Kidričevo
Krajevna skupnost: /
Vaška skupnost: /
Četrtna skupnost: /
Statistična regija: Podravska
Volilna enota DZ: Volilna enota Ptuj
Volilni okraj: Volilni okraj Ptuj 3
DZ volišče: Prosvetni dom Apače, Apače 87b
Lokalna volilna enota: Volilna enota 1
Lokalno volišče: Prosvetni dom Apače, Apače 87b




katastrska občina 424 APAČE, parcela 563/76

Približno 60 m

Informativno merilo 1 : 1500

Legenda oznak

 Parcele 123/47 Številka parcele
 Urejene meje
 Meje katastrskih občin

	Tlorisi stavb	123	Številka stavbe
	Poligoni sestavin delov stavb	123-4	Številka dela stavbe sestavine
	Centroidi stavb (če ni obrisa)		

* Znak zvezdica (*) pred številko parcele pomeni, da gre za stavbno parcelno številko.

* Znak tri zvezdice (***) pomeni, da osebni podatki o fizičnih osebah niso javni

Vse pravice kopiranja in razmnoževanja pridržane, © Geodetska uprava Republike Slovenije

Vir podatkov: Geodetska uprava Republike Slovenije, Javni Vpogled
Evidenca: Kataster nepremičnin